



SOGECA
Società Gestione Cave



AREA: MONTE GORSA Albano (TN)
PROGETTO SOVRACOMUNALE DI
COLTIVAZIONE DELLE AREE
A MONTE DEL GORSA
(quota 807-885m slm)

TAVOLA: 0A


ESTRATTO CATASTALE (1:5000)


DATA: APRILE 2024


COMITENTE: COMUNE DI ALBIANO


COORDINATORE DEL PROGETTO:
ING. TELCH FABILA


LEGENDA


- 


LOTTIZZAZIONE
- 

NUMERO LOTTO
- 

LIMITE AREA ESTRATTIVA
- 

CONFINI COMUNALI
- 

CARTA TECNICA REGIONALE (C.T.R.)
- 

682.6
- 

CATASTO

