



**SOGECA**  
Società Gestione Cave



AREA: MONTE GORSA Albiano (TN)  
PROGETTO SOVRACOMUNALE DI  
COLTIVAZIONE DELLE AREE  
A MONTE DEL GORSA  
(quota 807-885m slm)

TAVOLA: 0


ESTRATTO C.T.R. (1:10000),


DATA: APRILE 2024


COMITENTE: COMUNE DI ALBIANO


COORDINATORE DEL PROGETTO:  
ING. TELCH FABILA


# LEGENDA


- 

LOTTIZZAZIONE
- 

NUMERO LOTTO
- 

LIMITE AREA ESTRATTIVA
- 

CONFINI COMUNALI
- 

CARTA TECNICA REGIONALE (C.T.R.)
- 

CATASTO

