







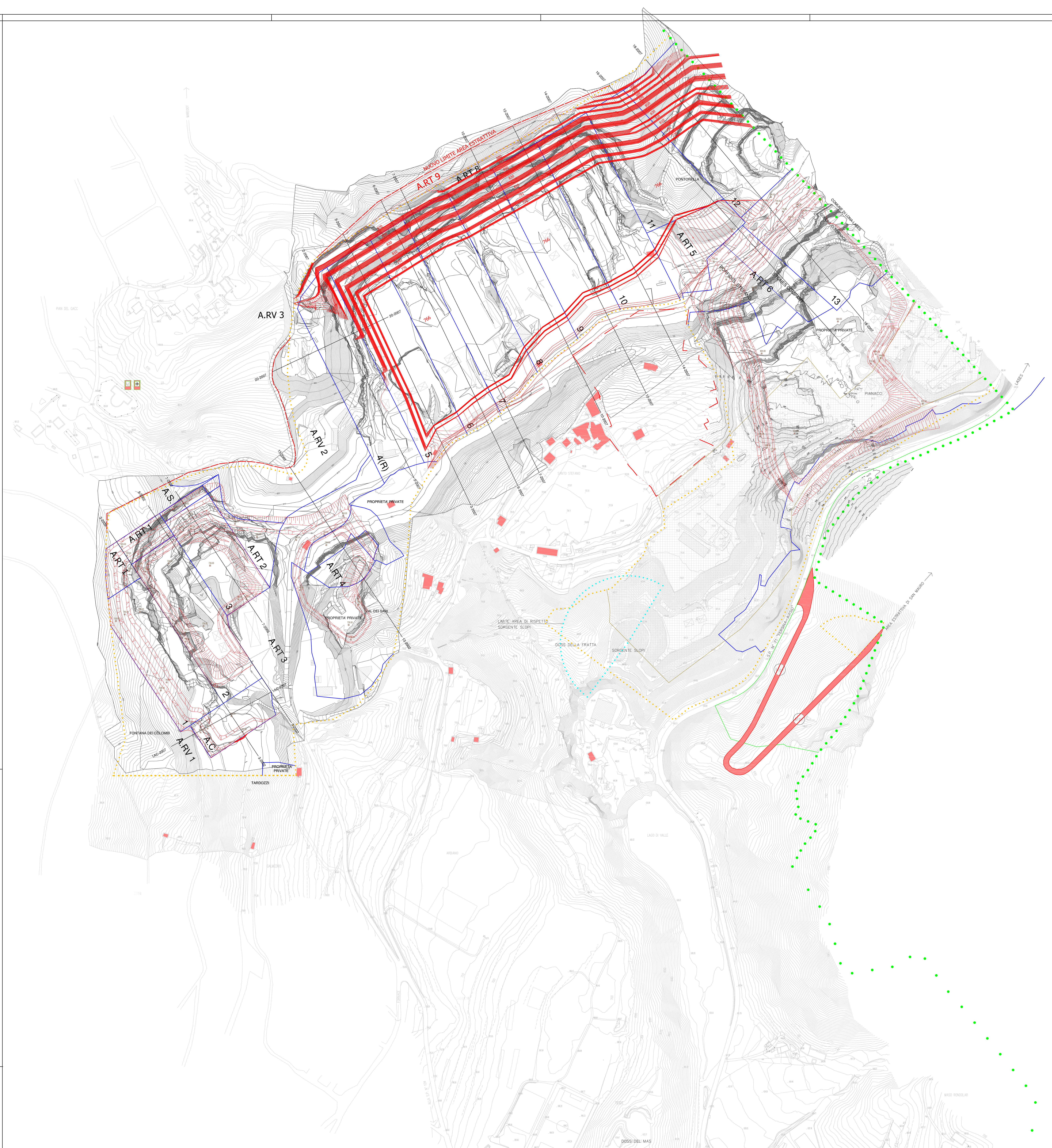


LEGENDA :	
	LIMITE AREA PER ATTIVITA' ESTRATTIVA ATTUALE
	NUOVO LIMITЕ AREA PER ATTIVITA' ESTRATTIVA IN VARIANTE
	CONFINI COMUNALI
	DELIMITAZIONE LOTTI DI ESTRAZIONE
	AREE DI LAVORAZIONE
	LIMITI AREE IN CONCESSIONE
	PERIMETRO VINCOLO INDIRETTO EX LEGGE N°1089/1939 (ora art. 128 D.Lgs. 22.01.2004 n° 42)
	AREE DI BONIFICA PRIORITARIA
2	NUMERAZIONE LOTTI
4(R)	NUMERAZIONE LOTTI DI RISERVA
A.RV	AREE DI RISERVA
A. RT	AREE DI RISULTA
A.C.	AREE DI COMPENSAZIONE
	MENSA INTERAZIENDALE
	PRONTO SOCCORSO
	STRADE DI PROGETTO PREVISTE DAL P.R.G.
	STATO FINALE



PROVINCIA AUTONOMA DI TRENTO COMUNE DI FORNACE

PROROGA DI EFFICACIA DELLA VALUTAZIONE DI IMPATTO AMBIENTALE
PROGRAMMA DI ATTUAZIONE COMUNALE

				DATA GIUGNO 2012		ORDINE DEGLI INGEGNERI DELLA PROV. DI TRENTO	
By Nuova Ecologia S.r.l.		"L'ingegno genera. Sostenibile" Via della Pace - 38050 Bolzano (Trento) - 0471/460001		SCALA 1 : 2000		dott. ing. LORENZO PERGHEM ISCRIZIONE ALBO 3454	
OGGETTO RAFFRONTO PLANIMETRICHE STATO ATTUALE-STATO FINALE				1			
				EDIZIONE DATA		RIFERIMENTI	
TITOLO PLANIMETRICHE ATTUALI E FINALI DI COLTIVAZIONE				COMMITTENTE ASS. DE. CUMUNA DI FORMIGLIANA		TAV. N° 6	