



**Associazione Sportiva Dilettantistica Gruppo Sportivo Alpini
e il gruppo ANA di Fornace organizzano
la Festa Campestre e 23ª marcia**



**«Tra i Cadini e le Canope»
16° Memorial Rino Roccabruna**

**FORNACE
PIAN DEL GAC'**

16-17 LUGLIO 2011

ECOFESTA



manifestazione podistica non competitiva a carattere nazionale ed internazionale a passo libero aperta a tutti
di 5 - 10 - 13 chilometri e la **MEZZAMARATONA** di 21 chilometri

Valida per i concorsi FIASP - IVV - PIEDE ALATO - 4 PASSI NEL TRENTINO SPORT INSIEME rivista ufficiale FIASP
Manifestazione omologata I.V.V. dal Comitato Provinciale con approvazione N. 16/11 del 15/08/10

Miglior Marcia del Trentino 1990 - 1997 - 1998 - 2005 - 2006



PROGRAMMA MARCIA

Domenica 17 luglio

Organizzazione: Associazione Sportiva Dilettantistica
Gruppo Sportivo Alpini Fornace.

Partenza-Arrivo: Pian del Gac' - Fornace.

Partenza: libera dalle ore 9.00 alle ore 10.00.

Premiazione dei Gruppi: dopo l'arrivo dell'ultimo concorrente.

Percorso: km. 5 - 10 - 13 e 21 mezzamaratona - terreno misto.

Riconoscimento: ad ogni singolo partecipante fino ad esaurimento della disponibilità verrà consegnato un kit di posate da trekking o una torcia in alluminio a 9 LED personalizzati della marcia. Contributo di partecipazione:

Euro 6,00 con riconoscimento; Euro 2,00 senza riconoscimento. (Tali somme sono contributi, non soggetti ad IVA a norma dell'articolo 4, secondo e sesto periodo - D.P.R. 633/72 e successive modificazioni. I contributi suindicati sono finalizzati alla realizzazione della manifestazione oggetto del presente volantino in diretta in attuazione degli scopi istituzionali ai sensi dell'art. 2, comma 1, lettera A-B, D.L.G.S. 460/97 e del 3° comma dell'art. 148 del Tuir).

Iscrizioni: per i Gruppi entro le ore 20.00 del 16 luglio 2011.

Ristori: 5 ristoranti, più 1 all'arrivo. Per favorire la riduzione dei rifiuti, presso i ristoranti, saranno predisposti dei bidoni per differenziare la raccolta.

Varie: in prossimità della partenza e arrivo stand gastronomici con piatti locali.

Assistenza: verrà assicurata con ambulanza della "Stella Bianca" di Segonzano.

Riconoscimenti gruppi: trofeo gruppo più numeroso, coppe ai gruppi e premi ad estrazione.

Assistenza radio: a cura dei Vigili del Fuoco.

Controlli: durante la marcia vi saranno dei controlli a sorpresa.

Responsabile: Lorenzi Ivo.

Chiusura marcia: ore 13.00 dopo l'arrivo dell'ultimo partecipante.

Tutti gli itinerari sono validi per i concorsi internazionali IVV.

È possibile consultare il sito del Comune di Fornace per trovare informazioni sulla marcia: www.comune.fornace.tn.it cercando "Associazioni" cliccando poi su "Gruppo Sportivo Alpini".

Dichiarazione preventiva di deresponsabilizzazione: con l'iscrizione alla manifestazione il partecipante dichiara di essere a conoscenza che la manifestazione è coperta da assicurazione R.C.T.V., stipulata tramite FIASP, e da garanzia assicurativa antinfortunistica per invalidità permanente estesa a tutti i partecipanti alla manifestazione al di sotto dei 75 anni come da regolamento generale delle assicurazioni. Il partecipante dichiara di essere anche a conoscenza che la volontaria iscrizione e partecipazione alla manifestazione è considerata tacita dichiarazione ed autocertificazione di idoneità fisica per questa attività sportiva amatoriale volontaria e non competitiva, e pertanto dichiara di esonerare gli organizzatori, che in base alle vigenti normative, (legge settore non agonistico D.M. 28.02.1983, tutela sanitaria), non sono tenuti a richiedere obbligatoriamente il certificato medico di buona salute, da ogni responsabilità civile per ogni evento fisico possa accadere prima, durante e dopo la manifestazione. In particolare, il partecipante dichiara di essere a conoscenza che non potranno essere presi in considerazione reclami o infortuni causati dal mancato rispetto delle norme generali della FIASP, dalla inosservanza del Codice della Strada, dal mancato possesso del cartellino di partecipazione (visibile e riportante le esatte generalità), da partenze anticipate o da deviazioni del tracciato disegnato dagli organizzatori. Si pone l'obbligatorietà al partecipante di rispettare il Codice Stradale articolo 190.

Per informazioni e iscrizioni contattare i seguenti numeri:

0461 849274 - 347 3104518 Marco

0461 849309 - 340 9308870 Ivo

0461 849376 - 329 3123281 Giorgio

0461 849418 - 349 0035823 Pierangelo

0461 849375 Stefano



CASSA RURALE PINETANA
FORNACE E SEREGNO



La tua iscrizione
sosterrà l'Associazione Italiana
contro le leucemie -
linfomi e mieloma



IL NOSTRO
STAFF
CUCINE



Punto informazioni
tracciati satellitari



PROGRAMMA FESTA CAMPESTRE

Sabato 16 luglio

ore 17.00 Apertura della festa con bar e cucina
ore 20.30 Serata danzante

Domenica 17 luglio

ore 8.00 Apertura del bar
ore 12.00 Pranzo con cucina tipica alpina
ore 14.00 Intrattenimento comico-musicale
ore 20.30 Serata danzante

Durante i due giorni della festa funzionerà un accurato servizio di ristorante e bar (pastasciutta - polenta - spezzatino - lucanica - briciole e contorni). Il tutto con pregiati vini delle cantine trentine.

Durante la Festa Saranno Utilizzate Stoviglie in Ceramica e Posate in Acciaio per Favorire la Riduzione dei Rifiuti.

Iniziativa realizzata con il patrocinio del Comune di Fornace - Assessorato all'Ambiente.

N.B.: l'area è attrezzata anche in caso di pioggia.

Il "Pian del Gac"

Pineta posta nell'immediata periferia di Fornace. Vi si giunge dal paese dopo aver percorso poco più di un chilometro di strada asfaltata che si snoda attraverso boschi e cave di porfido. La larghezza della carreggiata, permette di giungervi con qualsiasi mezzo. Nella zona vi si trovano notevoli infrastrutture che la rendono accogliente: bar, campi da tennis con annessi servizi, parco giochi per bambini, balera, piazzole attrezzate per piacevoli pic-nic, ampi parcheggi e passeggiate che si snodano attraverso fitti boschi fino alla verde spianata di Monte Piano dove si potranno ammirare i suggestivi gnomi scolpiti nelle piante.

Note particolari: il presente volantino può essere esposto unicamente nei locali pubblici del Comune di Fornace (luogo di svolgimento della manifestazione); pertanto l'eventuale rinvenimento dello stesso in locali pubblici di altri comuni è da considerarsi puramente casuale e comunque non predisposto da questa organizzazione.

NOVITÀ 2011

Sui percorsi della
km 10 - 21
passaggio presso
una fattoria

NOVITÀ

La nostra manifestazione
ha ottenuto il marchio di

ECO-FESTA

per le buone pratiche
adottate nella riduzione
dei rifiuti e per il rispetto
verso l'ambiente

Lungo il percorso della marcia
sarà possibile assistere
alla rievocazione storica dell'estrazione
e lavorazione dell'argento
organizzata dall'Associazione
Ecomuseo dell'Argentario





Lago Santa Colomba

PERCORSO ROSSO
KM 21

PERCORSO VERDE
KM 13

PERCORSO AZZURRO
KM 10

Bosco
PERCORSO BLU
KM 5

Sant'Agnese

Campagnaga

Osella

Barbaniga

ARRIVO

PARTENZA

Cave Porfido

Santo Stefano

Folline

San Mauro

Lago di Valle

Monte Piano

Fornace

Localita Fondi

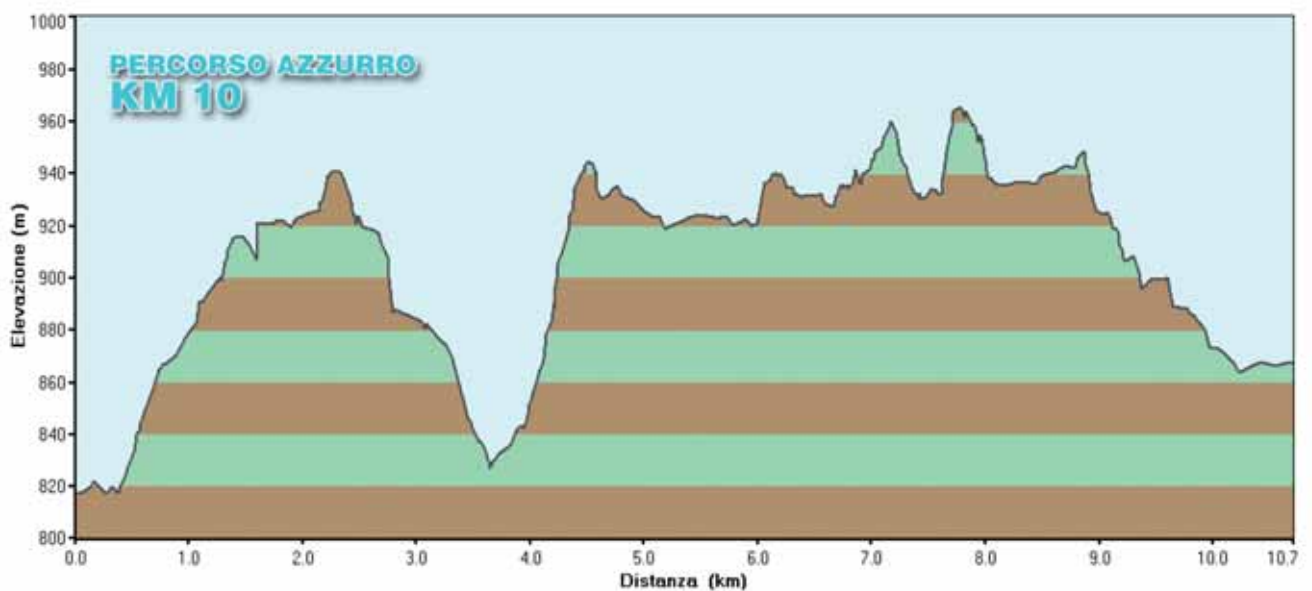
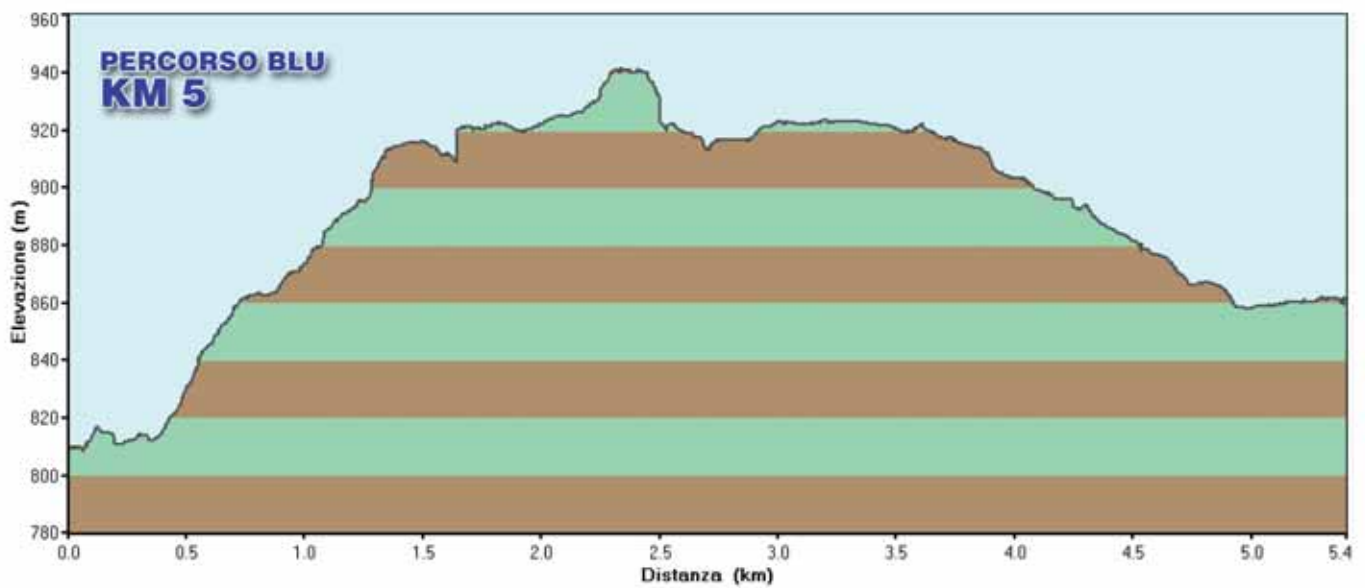
Valle

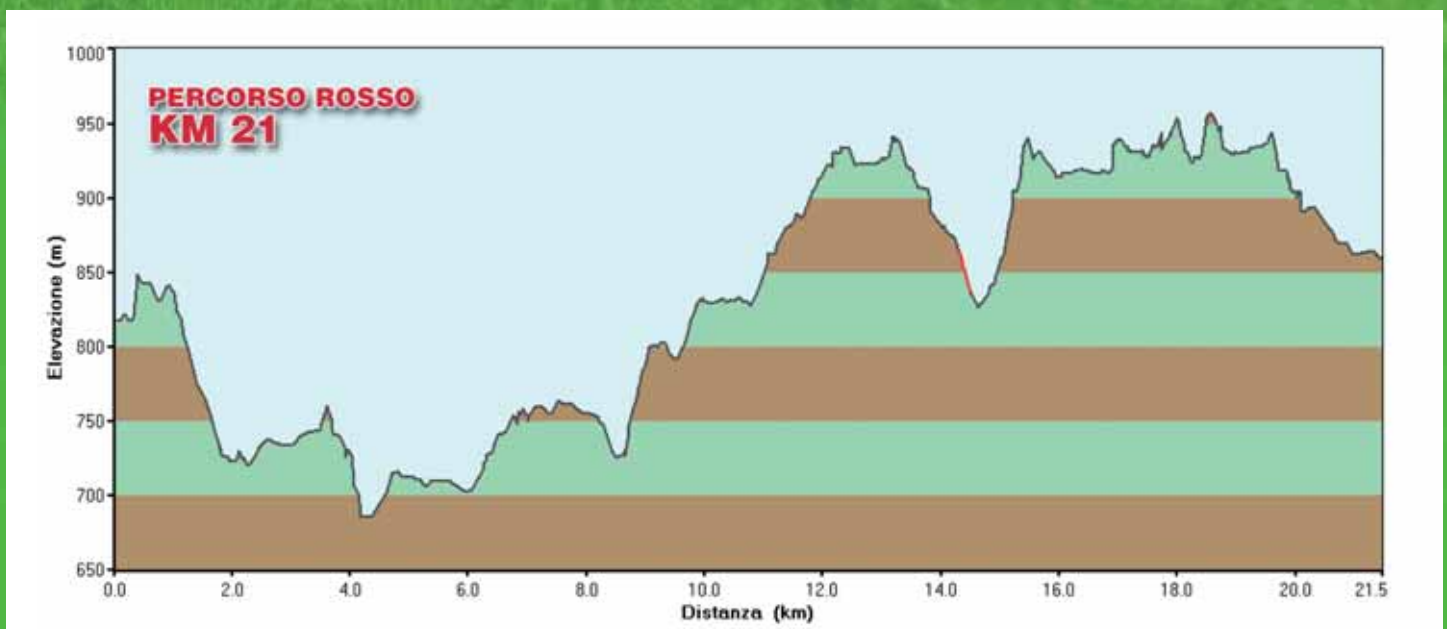
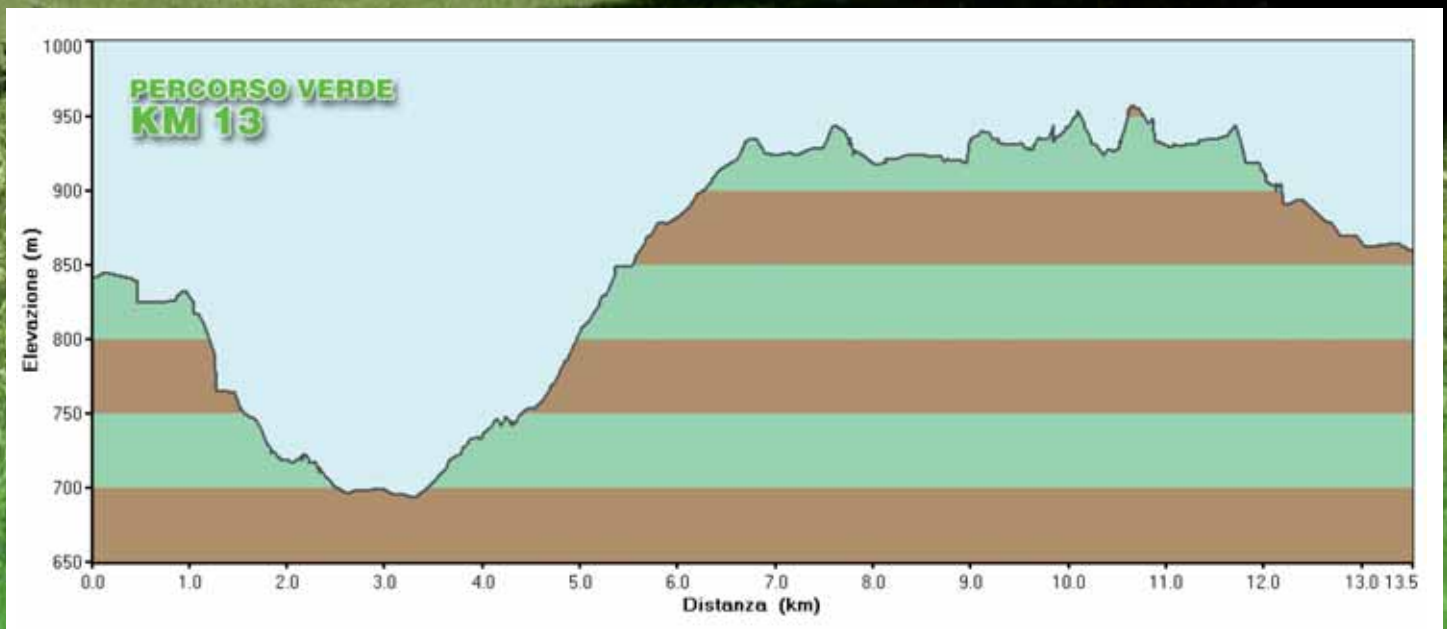
Localita Monti

Nogarò

Penedallo

**ALTIMETRIA
DELLA MARCIA**





Cenni storici

Durante il percorso della marcia è possibile osservare sul territorio di Fornace conformazioni caratteristiche del terreno che stanno a testimonianza di una intensa attività mineraria, svoltasi circa tra il 1100-1500 per l'estrazione dell'argento. Si cominciava con lo scavare un pozzo verticale del diametro di 2 metri circa (Cadino) e si scendeva in profondità fino a raggiungere il filone metallifero che si seguiva quindi con una galleria (Canopa). Tali gallerie erano così poco agevoli a percorrersi che non potevano prolungarsi molto, in tali condizioni si doveva ben presto scavare a poca distanza dal primo un secondo pozzo, poi un terzo e così via. Un argano serviva per portare in superficie il materiale che veniva poi riversato attorno all'orlo del pozzo. La mazza e lo scalpello erano adoperati per intaccare la roccia e scavare i pozzi che raggiungevano profondità considerevoli, (il più profondo lo troviamo al "Bus del Parol" sul M. Corno oltre 50 m.). Il metodo era, dunque, assai primitivo e ci spiega perché la superficie dell'altipiano sia ancora sconvolta da migliaia di profonde buche simili a grandi imbuto.

Questa intensa attività mineraria copriva una superficie complessiva di 12 km. quadrati il cui centro era costituito dal Pianoro del Calisio, pianoro a forma di triangolo, agli angoli dei quali si trovano Lavis, con Meano, Fornace, Civezzano, e in qualche altra zona circostante (Faedo e San Bortolomeo). L'attività estrattiva portò a Trento moltissimi minatori in cerca di fortuna soprattutto tedeschi, meglio ricordati come i "Canopi".

Da pochi anni è nata una nuova associazione denominata Eco Museo dell'Argentario che cerca di salvaguardare e valorizzare il territorio. Chi volesse ulteriori informazioni può consultare il sito: www.ecoarge.it



Come si giunge a Fornace

Posto a 18 km. da Trento, si raggiunge in circa 20 minuti di macchina. Alla periferia di Trento, sulla strada nazionale del Brennero, sempre mantenendosi sulla destra ci si immette sulla circonvallazione per Padova. Dopo aver attraversato il tunnel dei "Crozi" di Civezzano, si oltrepassa il ponte sul Rio Farinella e proseguendo, si prende sulla destra la circonvallazione per la valle di Pinè; girando quindi a sinistra in direzione di Civezzano, paese che si tocca solo nella sua periferia. Prendendo quindi sulla destra la provinciale Fersina-Avisio, si seguono i cartelli per Fornace e, si raggiunge oltrepassando il paese di Torchio, abitato di Valle di Fornace. Appena usciti dall'abitato, sulla sinistra, si trova il bivio che porta al paese; si sale per circa 1 km. e, nei pressi del campo sportivo, si può ammirare il magnifico scenario del paese, posto a 736 metri sul livello del mare con il suo caratteristico assetto a terrazze e, sul colle centrale il Castello Roccabruna, la Chiesa con il campanile costruito in porfido rosso locale, deliziosamente bugnato e scalpellato.

N.B.: l'accesso a tale zona sarà comunque facilitato partendo dalla circonvallazione per la Valle di Pinè con l'installazione di segnaletiche.



16° Memorial Rino Roccabruna

In ricordo della prematura scomparsa dell'amico alpino Rino Roccabruna, i Direttivi del Gruppo A.N.A. e G.S.A. di Fornace hanno deciso di intitolare la marcia "Tra i Cadini e le Canope": "16° Memorial Rino Roccabruna". La sua costante presenza a sostegno delle iniziative del Gruppo A.N.A. e G.S.A. rimarrà a lungo ad esempio per tutta la comunità di Fornace.